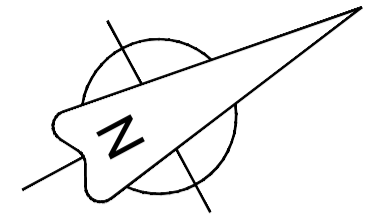


UBICACIÓN DE PARADEROS DE TRANSPORTE PÚBLICO DE LA CIUDAD DE GUAYAQUIL

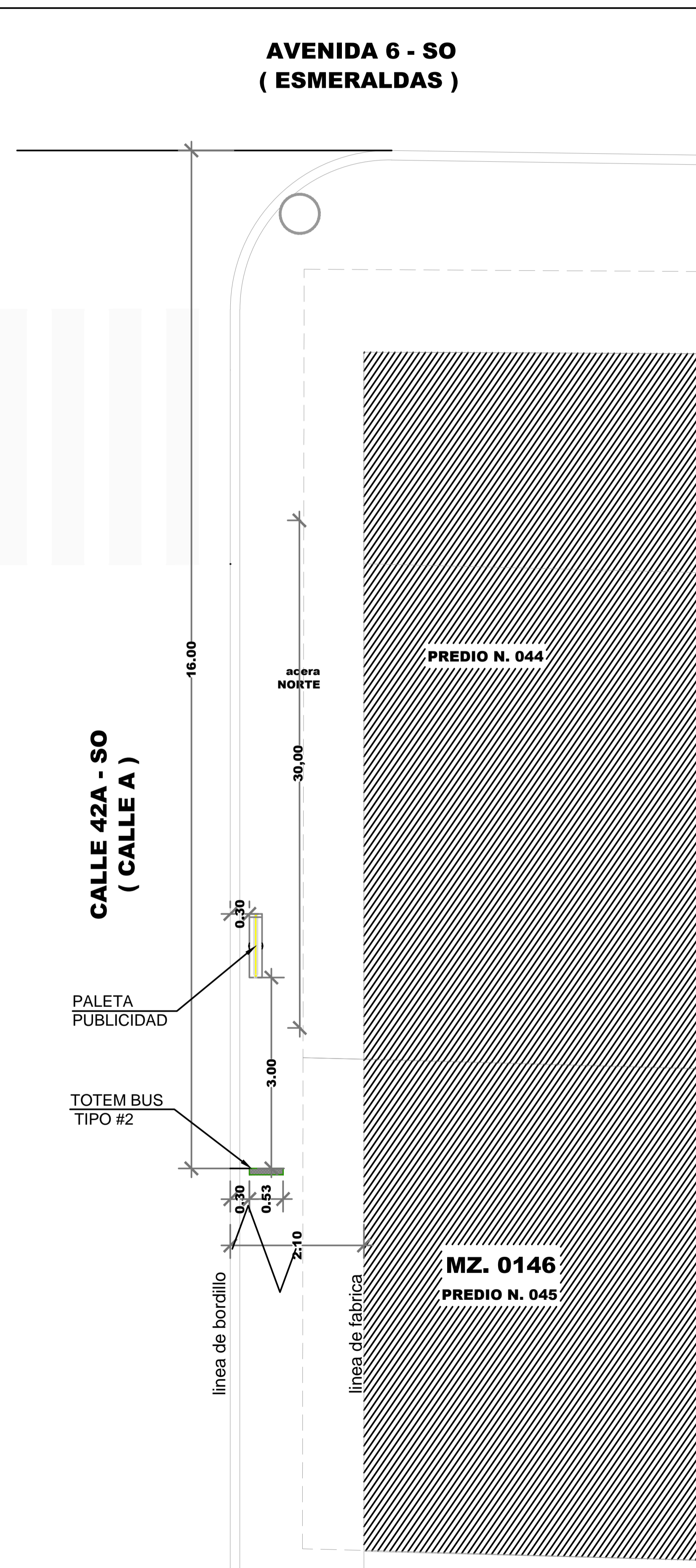
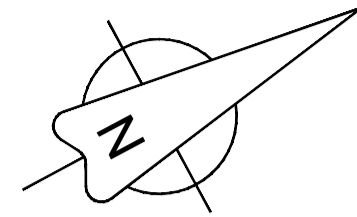
UBICACIÓN MAPA CATASTRAL

ESCALA 1 : 1000



PLANTA

ESCALA 1 : 100



REG. FOTOGRÁFICO



DATOS

CODIGO DEL PARADERO: 08-0146-045-0000-0-0-69

DIRECCIÓN: CALLE 42A-SO (CALLE A) Y AV. 6-SO (ESMERALDAS)
ACERA: NORTE

ESTE PLANO ES PROPIEDAD DE LA M.I. MUNICIPALIDAD DE GUAYAQUIL

| | | | |
|---|---|---|---|
| <p>M.I. MUNICIPALIDAD DE GUAYAQUIL</p> | <p>Guayaquil JAIME NEBOT ALCALDE ADMINISTRACIÓN 2014 - 2015</p> | <p>DIRECCIÓN DE URBANISMO, AVALÚOS Y ORDENAMIENTO TERRITORIAL SUBDIRECCIÓN DE PROYECTOS ESPECÍFICOS</p> | <p>ATM ALCALDÍA DE TRANSITO MUNICIPAL EMPRESA PÚBLICA MUNICIPAL DE TRANSITO DE GUAYAQUIL DIRECCIÓN DE PLANIFICACIÓN DE TRANSITO</p> |
| <p>AB. ANDRÉS ROCHE GERENTE GENERAL EPMT</p> | | <p>PROYECTO: MOBILIARIO URBANO PARADEROS DENTRO DE LA CIUDAD DE GUAYAQUIL</p> | |
| <p>EQUIPO DE ESTUDIO: ARQ. CESAR CALLE ARQ. ALEXANDRA MORÁN</p> | | <p>ESCALA: INDICADAS FECHA: OCTUBRE DEL 2016 DIBUJO: Arq. Peter Salazar Sojos ARCHIVO: D:_DATOS 2016\PARADEROS 2016\ ESMERALDAS\ paradero-Esmeraldas-lamina 63.dwg</p> | <p>LAMINA: 69</p> |
| <p>ING. FERNANDO AMADOR DIRECTOR DE TRANSPORTE PÚBLICO EPMT</p> | | <p>ARQ. JOSE MIGUEL RUBIO JAEN DIRECTOR DE URBANISMO, AVALÚOS Y ORDENAMIENTO TERRITORIAL</p> | |
| <p>ING. FERNANDO NAVAS DIRECTOR DE TRANSITO EPMT</p> | | <p>ARQ. GINO MERA GILER SUBDIRECTOR DE PROYECTOS ESPECÍFICOS</p> | |